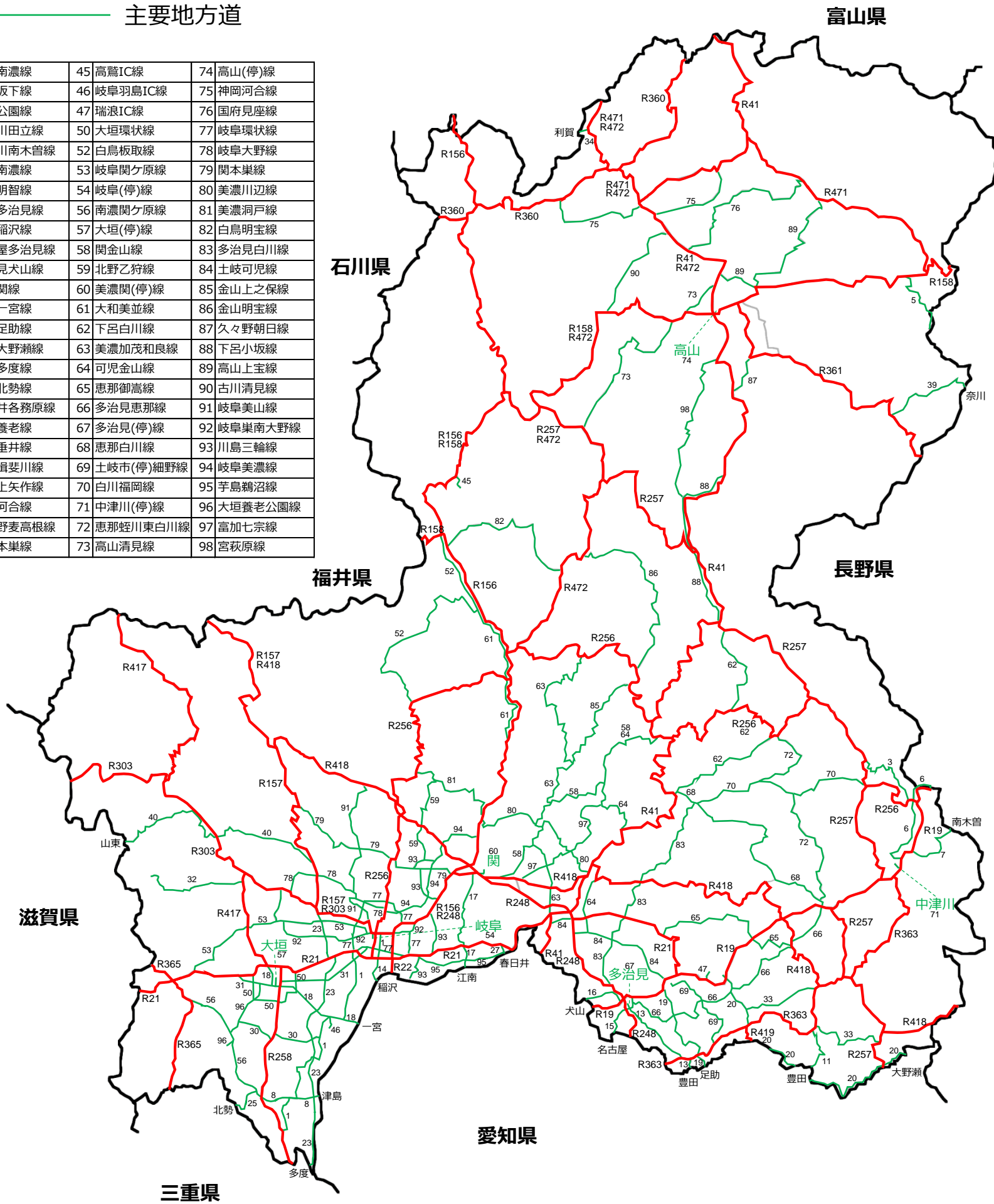


2015年

— 一般国道
— 主要地方道

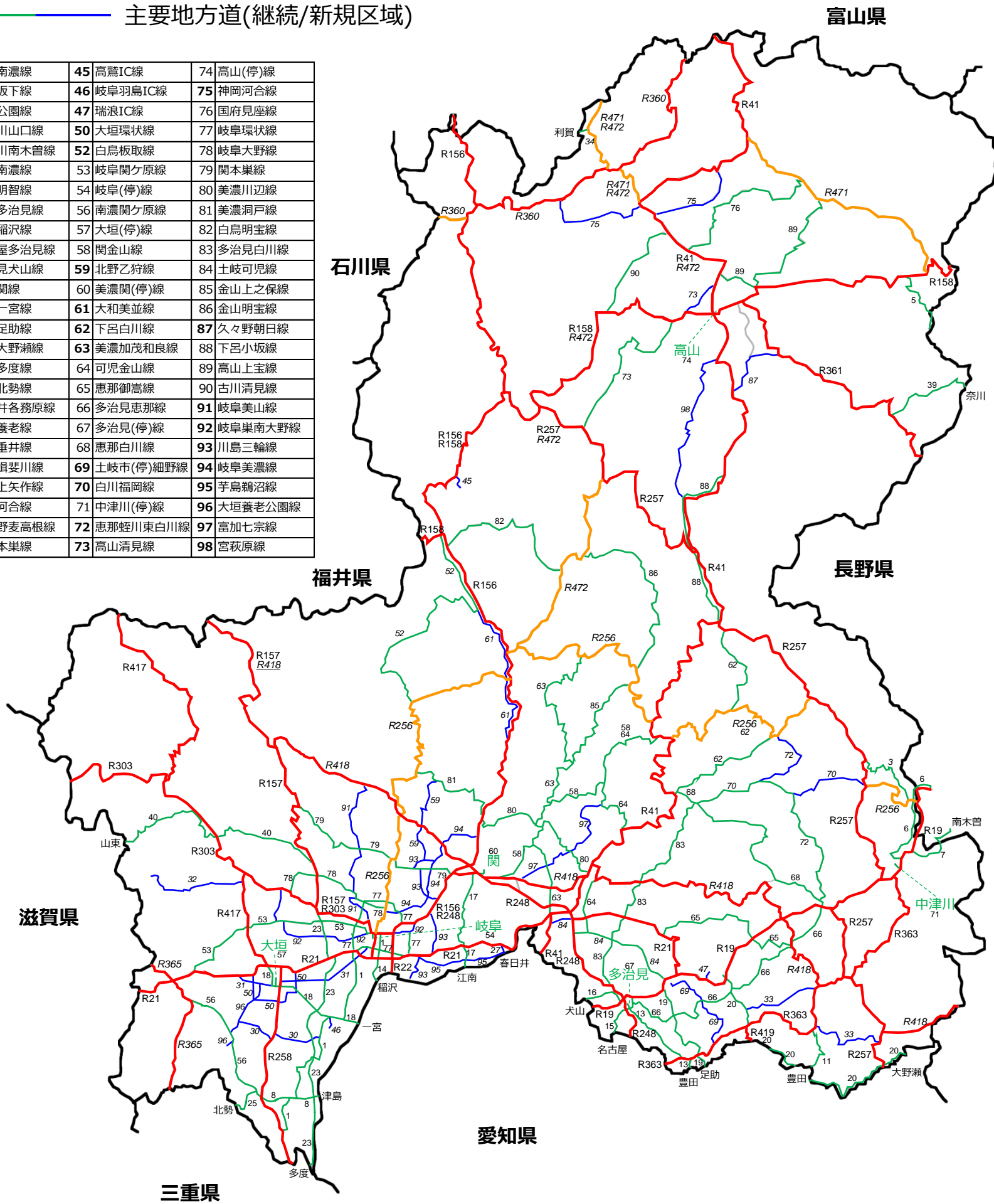
1 岐阜南濃線	45 高鷲IC線	74 高山(停)線
3 福岡坂下線	46 岐阜羽島IC線	75 神岡河合線
5 乗鞍公園線	47 瑞浪IC線	76 国府見座線
6 中津川田立線	50 大垣環状線	77 岐阜環状線
7 中津川南木曾線	52 白鳥板取線	78 岐阜大野線
8 津島南濃線	53 岐阜関ヶ原線	79 関本巢線
11 豊田明智線	54 岐阜(停)線	80 美濃川辺線
13 豊田多治見線	56 南濃関ヶ原線	81 美濃洞戸線
14 岐阜稲沢線	57 大垣(停)線	82 白鳥明宝線
15 名古屋多治見線	58 関金山線	83 多治見白川線
16 多治見犬山線	59 北野乙狩線	84 土岐可児線
17 江南関線	60 美濃関(停)線	85 金山上之保線
18 大垣一宮線	61 大和美並線	86 金山明宝線
19 土岐足助線	62 下呂白川線	87 久々野朝日線
20 瑞浪大野瀬線	63 美濃加茂和良線	88 下呂小坂線
23 北方多度線	64 可児金山線	89 高山上宝線
25 南濃北勢線	65 恵那御嵩線	90 古川清見線
27 春日井各務原線	66 多治見恵那線	91 岐阜美山線
30 羽島養老線	67 多治見(停)線	92 岐阜巣南大野線
31 岐阜垂井線	68 恵那白川線	93 川島三輪線
32 春日揖斐川線	69 土岐市(停)細野線	94 岐阜美濃線
33 瑞浪上矢作線	70 白川福岡線	95 茅島鶴沼線
34 利賀河合線	71 中津川(停)線	96 大垣養老公園線
39 奈川野麦高根線	72 恵那蛭川東白川線	97 富加七宗線
40 山東本巢線	73 高山清見線	98 宮萩原線



1994年

— 一般国道(継続/新規区域)
 — 主要地方道(継続/新規区域)

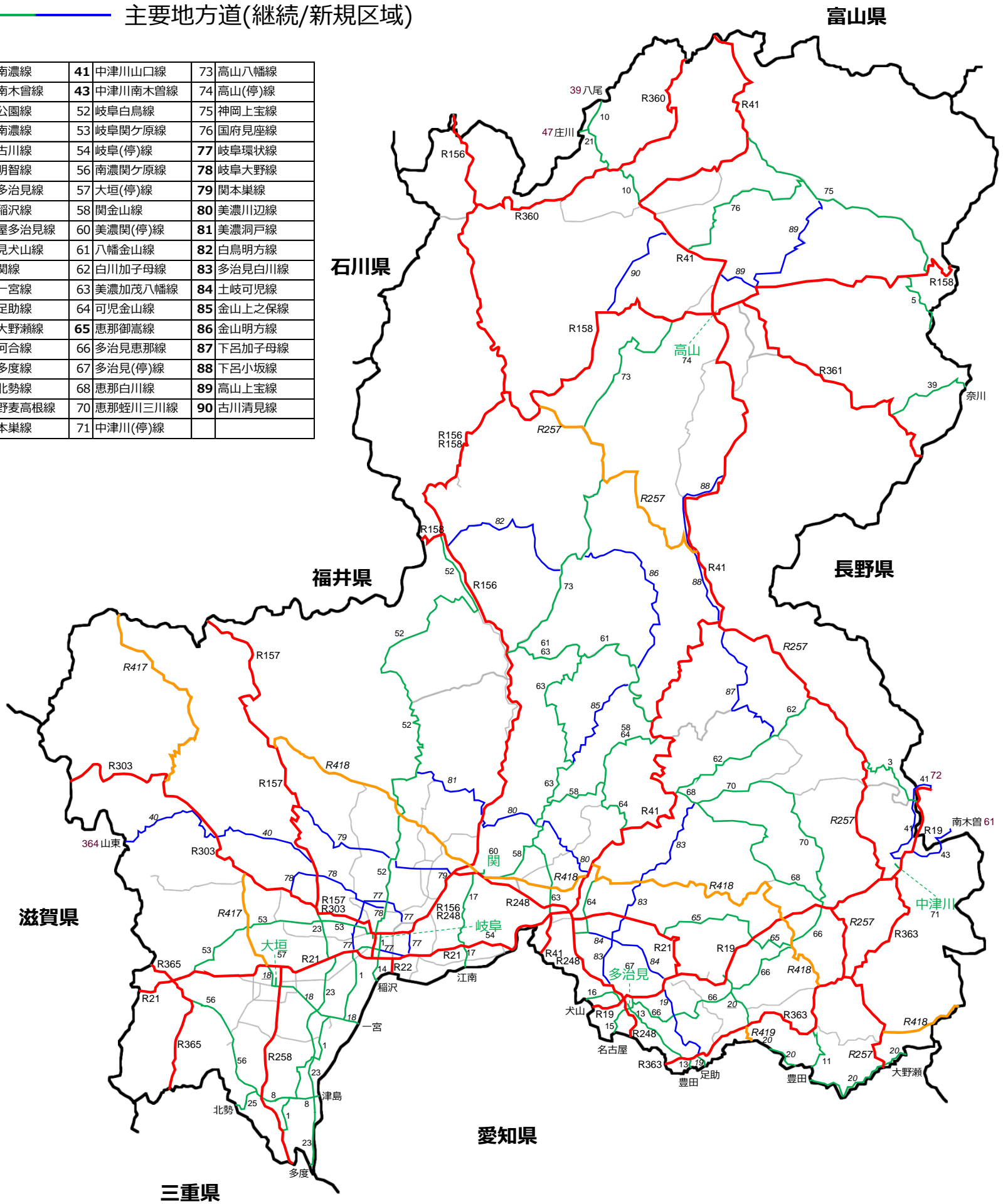
1 岐阜南濃線	45 高鷲IC線	74 高山(停)線
3 福岡坂下線	46 岐阜羽島IC線	75 神岡河合線
5 乗鞍公園線	47 瑞浪IC線	76 国府見座線
6 中津川山口線	50 大垣環状線	77 岐阜環状線
7 中津川南木曾線	52 白鳥板取線	78 岐阜大野線
8 津島南濃線	53 岐阜関ヶ原線	79 関本巢線
11 豊田明智線	54 岐阜(停)線	80 美濃川辺線
13 豊田多治見線	56 南濃関ヶ原線	81 美濃洞戸線
14 岐阜稲沢線	57 大垣(停)線	82 白鳥明宝線
15 名古屋多治見線	58 関金山線	83 多治見白川線
16 多治見犬山線	59 北野乙狩線	84 土岐可児線
17 江南関線	60 美濃関(停)線	85 金山上之保線
18 大垣一宮線	61 大和美並線	86 金山明宝線
19 土岐足助線	62 下呂白川線	87 久々野朝日線
20 瑞浪大野瀬線	63 美濃加茂和良線	88 下呂小坂線
23 北方多度線	64 可児金山線	89 高山上宝線
25 南濃北勢線	65 恵那御高線	90 古川清見線
27 春日井各務原線	66 多治見恵那線	91 岐阜美山線
30 羽島養老線	67 多治見(停)線	92 岐阜巣南大野線
31 岐阜垂井線	68 恵那白川線	93 川島三輪線
32 春日揖斐川線	69 土岐市(停)細野線	94 岐阜美濃線
33 瑞浪上矢作線	70 白川福岡線	95 茅島鶴沼線
34 利賀河合線	71 中津川(停)線	96 大垣養老公園線
39 奈川野麦高根線	72 恵那蛭川東白川線	97 富加七宗線
40 山東本巢線	73 高山清見線	98 宮萩原線



1983年

- 一般国道(継続/新規区域)
- 主要地方道(継続/新規区域)

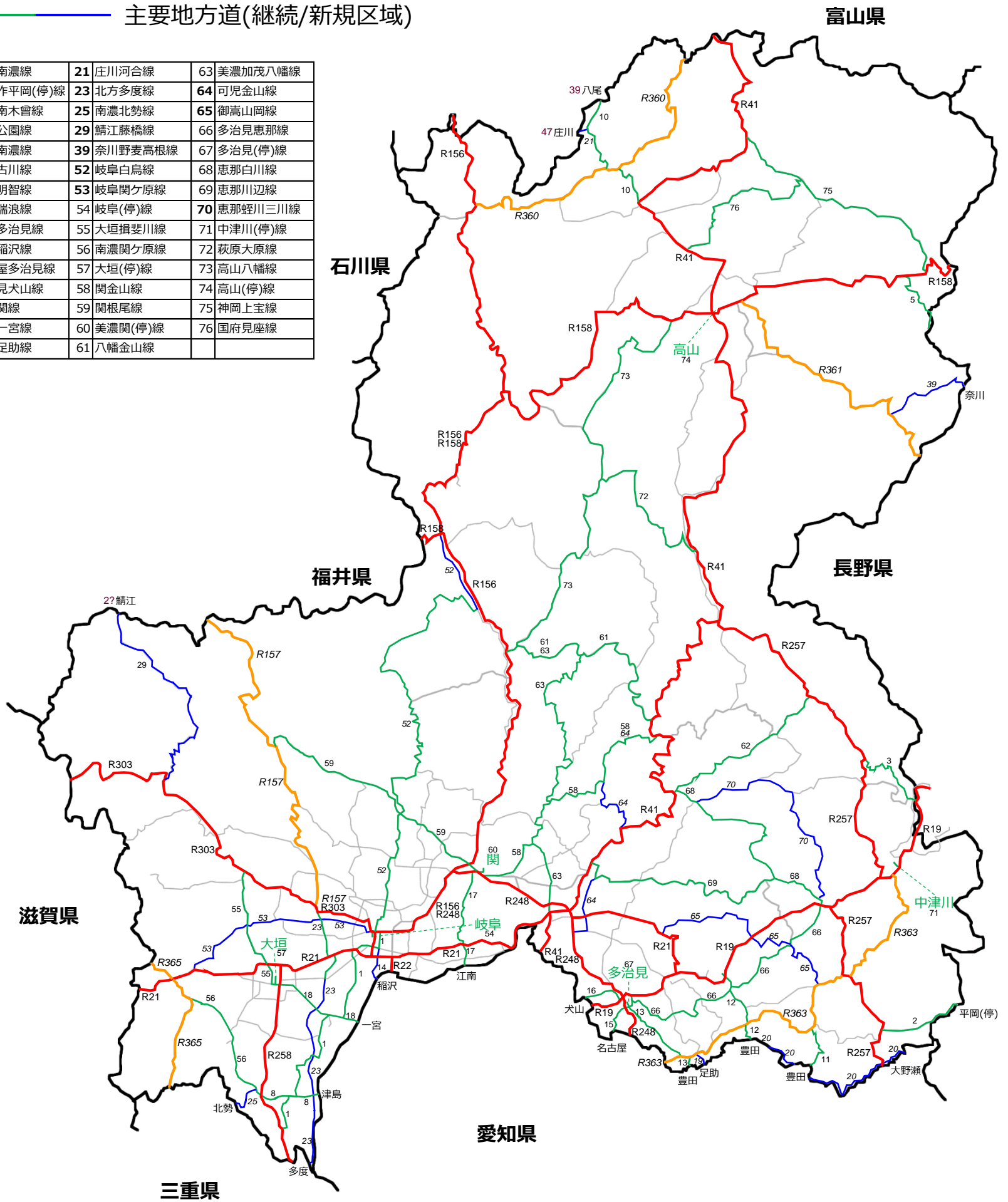
1	岐阜南濃線	41	中津川山口線	73	高山八幡線
3	福岡南木曾線	43	中津川南木曾線	74	高山(停)線
5	乗鞍公園線	52	岐阜白鳥線	75	神岡上宝線
8	津島南濃線	53	岐阜関ヶ原線	76	国府見座線
10	八尾古川線	54	岐阜(停)線	77	岐阜環状線
11	豊田明智線	56	南濃関ヶ原線	78	岐阜大野線
13	豊田多治見線	57	大垣(停)線	79	関本巢線
14	岐阜稲沢線	58	関金山線	80	美濃川辺線
15	名古屋多治見線	60	美濃関(停)線	81	美濃洞戸線
16	多治見犬山線	61	八幡金山線	82	白鳥明方線
17	江南関線	62	白川加子母線	83	多治見白川線
18	大垣一宮線	63	美濃加茂八幡線	84	土岐可児線
19	土岐足助線	64	可児金山線	85	金山上之保線
20	瑞浪大野瀬線	65	恵那御嵩線	86	金山明方線
21	庄川河合線	66	多治見恵那線	87	下呂加子母線
23	北方多度線	67	多治見(停)線	88	下呂小坂線
25	南濃北勢線	68	恵那白川線	89	高山上宝線
39	奈川野麦高根線	70	恵那蛭川三川線	90	古川清見線
40	山東本巢線	71	中津川(停)線		



1977年3月1日

— 一般国道(継続/新規区域)
— 主要地方道(継続/新規区域)

1 岐阜南濃線	21 庄川河合線	63 美濃加茂八幡線
2 上矢作平岡(停)線	23 北方多度線	64 可児金山線
3 福岡南木曾線	25 南濃北勢線	65 御高山岡線
5 乗鞍公園線	29 鱒江藤橋線	66 多治見恵那線
8 津島南濃線	39 奈川野麦高根線	67 多治見(停)線
10 八尾古川線	52 岐阜白鳥線	68 恵那白川線
11 豊田明智線	53 岐阜関ヶ原線	69 恵那川辺線
12 豊田瑞浪線	54 岐阜(停)線	70 恵那蛭川三川線
13 豊田多治見線	55 大垣揖斐川線	71 中津川(停)線
14 岐阜稲沢線	56 南濃関ヶ原線	72 萩原大原線
15 名古屋多治見線	57 大垣(停)線	73 高山八幡線
16 多治見犬山線	58 関金山線	74 高山(停)線
17 江南関線	59 関根尾線	75 神岡上宝線
18 大垣一宮線	60 美濃関(停)線	76 国府見座線
19 土岐足助線	61 八幡金山線	

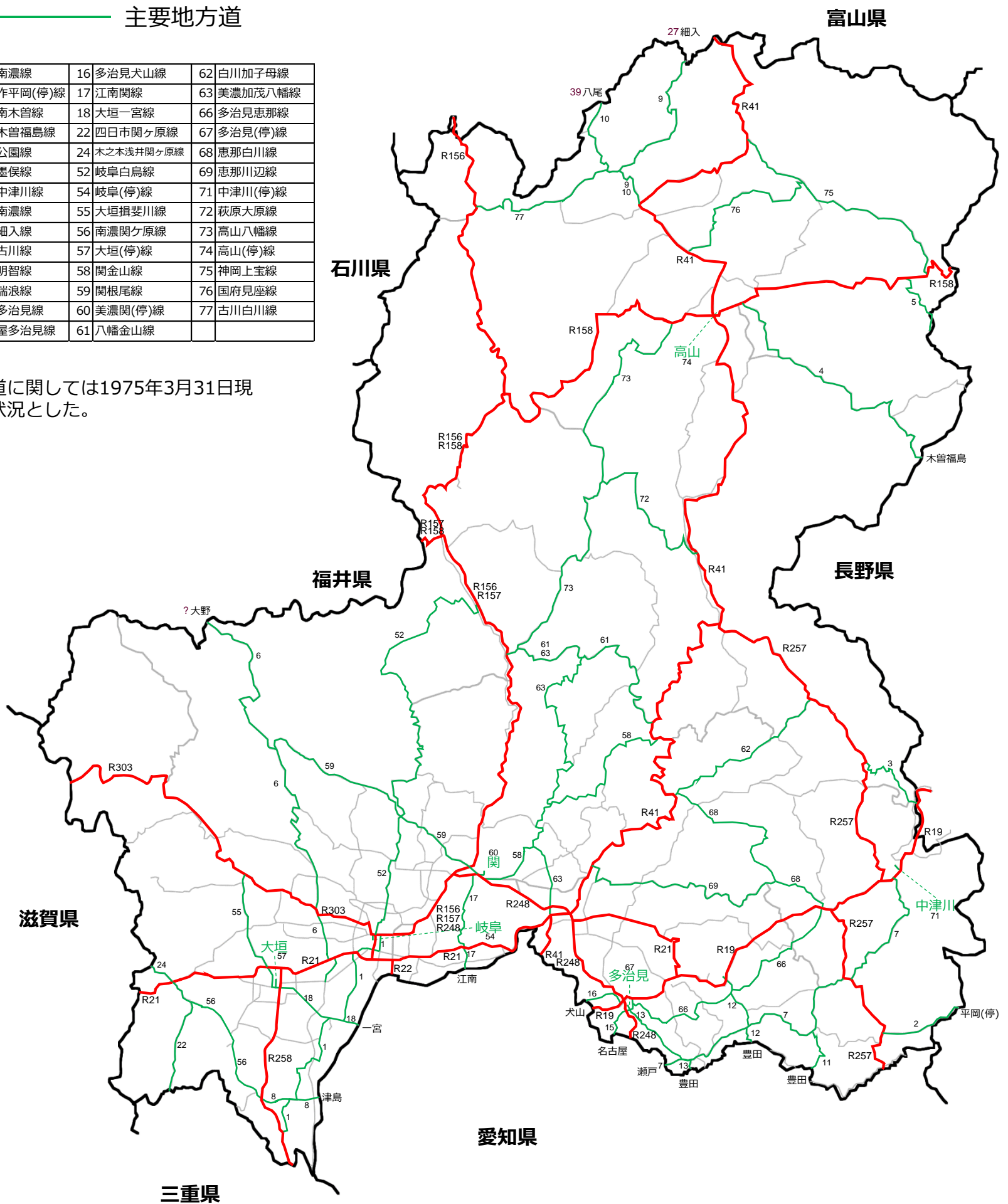


1977年2月27日(番号再編直後)

- 一般国道
- 主要地方道

1 岐阜南濃線	16 多治見犬山線	62 白川加子母線
2 上矢作平岡(停)線	17 江南関線	63 美濃加茂八幡線
3 福岡南木曾線	18 大垣一宮線	66 多治見恵那線
4 高山木曾福島線	22 四日市関ヶ原線	67 多治見(停)線
5 乗鞍公園線	24 木之本浅井関ヶ原線	68 恵那白川線
6 大野墨俣線	52 岐阜白鳥線	69 恵那川辺線
7 瀬戸中津川線	54 岐阜(停)線	71 中津川(停)線
8 津島南濃線	55 大垣揖斐川線	72 萩原大原線
9 古川細入線	56 南濃関ヶ原線	73 高山八幡線
10 八尾古川線	57 大垣(停)線	74 高山(停)線
11 豊田明智線	58 関金山線	75 神岡上宝線
12 豊田瑞浪線	59 関根尾線	76 国府見座線
13 豊田多治見線	60 美濃関(停)線	77 古川白川線
15 名古屋多治見線	61 八幡金山線	

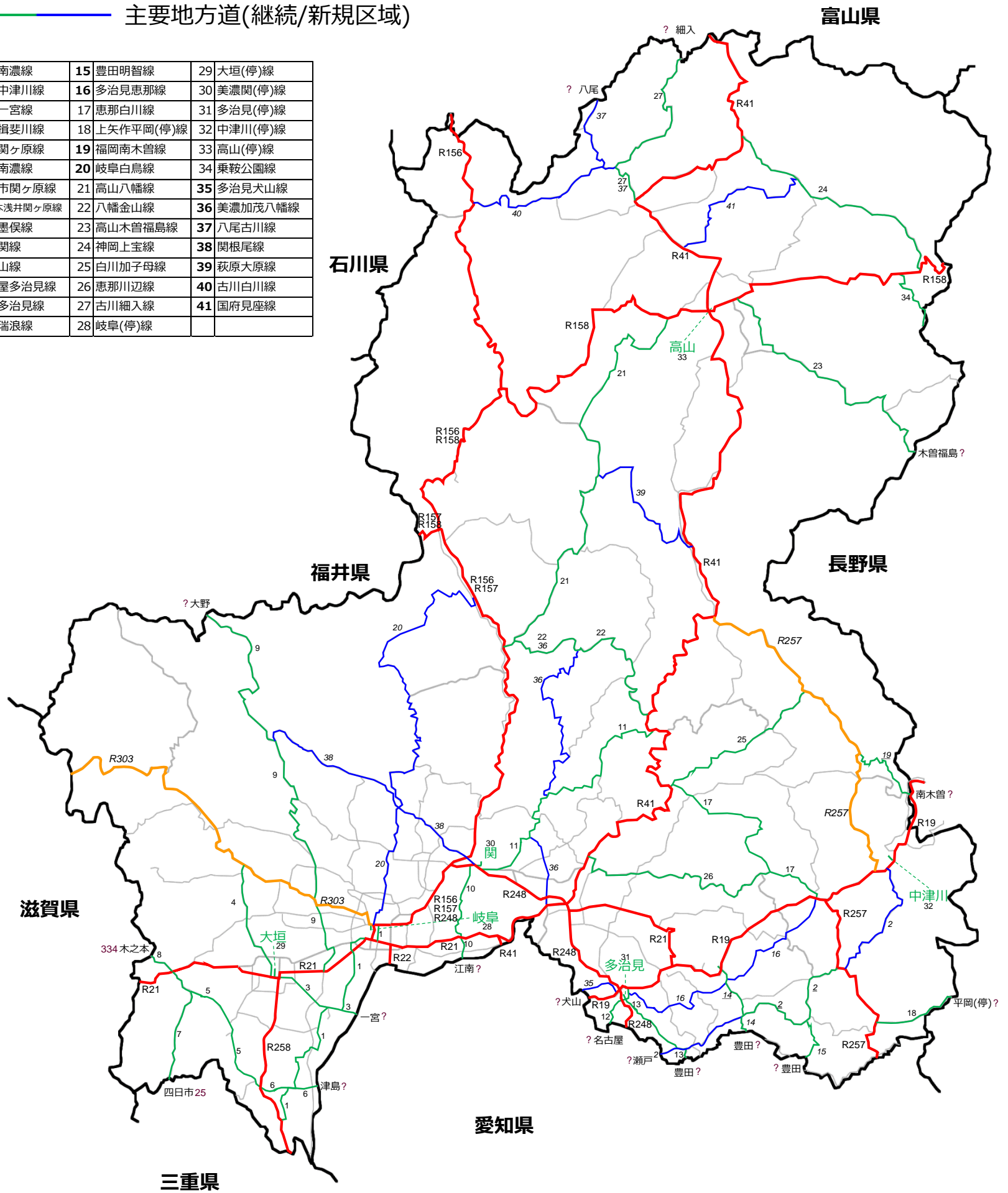
※国道に関しては1975年3月31日現在の状況とした。



1972年

- 一般国道(継続/新規区域)
- 主要地方道(継続/新規区域)

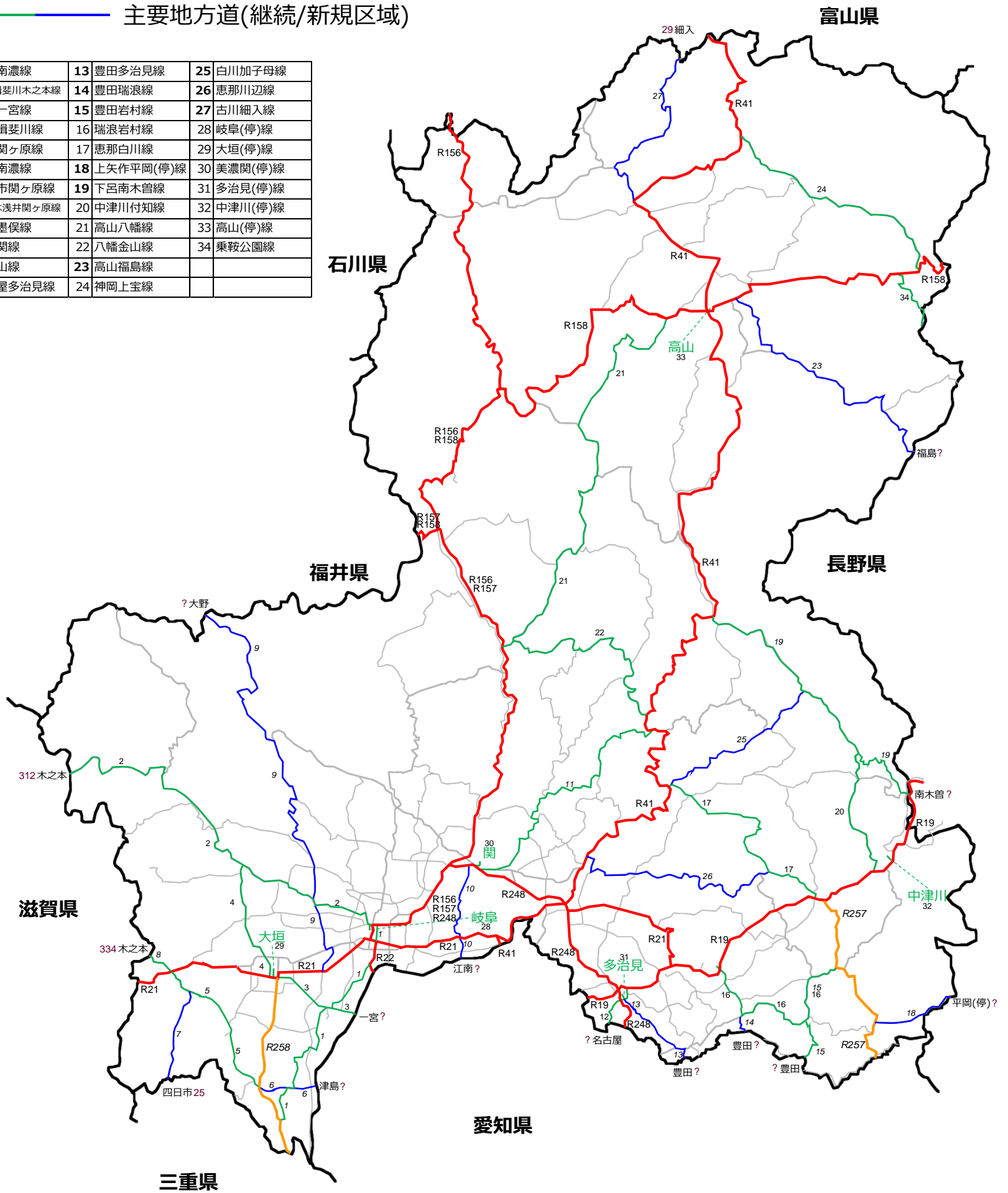
1 岐阜南濃線	15 豊田明智線	29 大垣(停)線
2 瀬戸中津川線	16 多治見恵那線	30 美濃関(停)線
3 大垣一宮線	17 恵那白川線	31 多治見(停)線
4 大垣揖斐川線	18 上矢作平岡(停)線	32 中津川(停)線
5 南濃関ヶ原線	19 福岡南木曾線	33 高山(停)線
6 津島南濃線	20 岐阜白鳥線	34 乗鞍公園線
7 四日市関ヶ原線	21 高山八幡線	35 多治見犬山線
8 木之本浅井関ヶ原線	22 八幡金山線	36 美濃加茂八幡線
9 大野墨俣線	23 高山木曾福島線	37 八尾古川線
10 江南関線	24 神岡上宝線	38 関根尾線
11 関金山線	25 白川加子母線	39 萩原大原線
12 名古屋多治見線	26 恵那川辺線	40 古川白川線
13 豊田多治見線	27 古川細入線	41 国府見座線
14 豊田瑞浪線	28 岐阜(停)線	



1966年

- 一般国道(継続/新規区域)
- 主要地方道(継続/新規区域)

1	岐阜南濃線	13	豊田多治見線	25	白川加子母線
2	岐阜揖斐川木之本線	14	豊田瑞浪線	26	恵那川辺線
3	大垣一宮線	15	豊田岩村線	27	古川細入線
4	大垣揖斐川線	16	瑞浪岩村線	28	岐阜(停)線
5	南濃関ヶ原線	17	恵那白川線	29	大垣(停)線
6	津島南濃線	18	上矢作平岡(停)線	30	美濃関(停)線
7	四日市関ヶ原線	19	下呂南木曾線	31	多治見(停)線
8	木之本浅井関ヶ原線	20	中津川付知線	32	中津川(停)線
9	大野墨俣線	21	高山八幡線	33	高山(停)線
10	江南関線	22	八幡金山線	34	乗鞍公園線
11	関金山線	23	高山福島線		
12	名古屋多治見線	24	神岡上宝線		

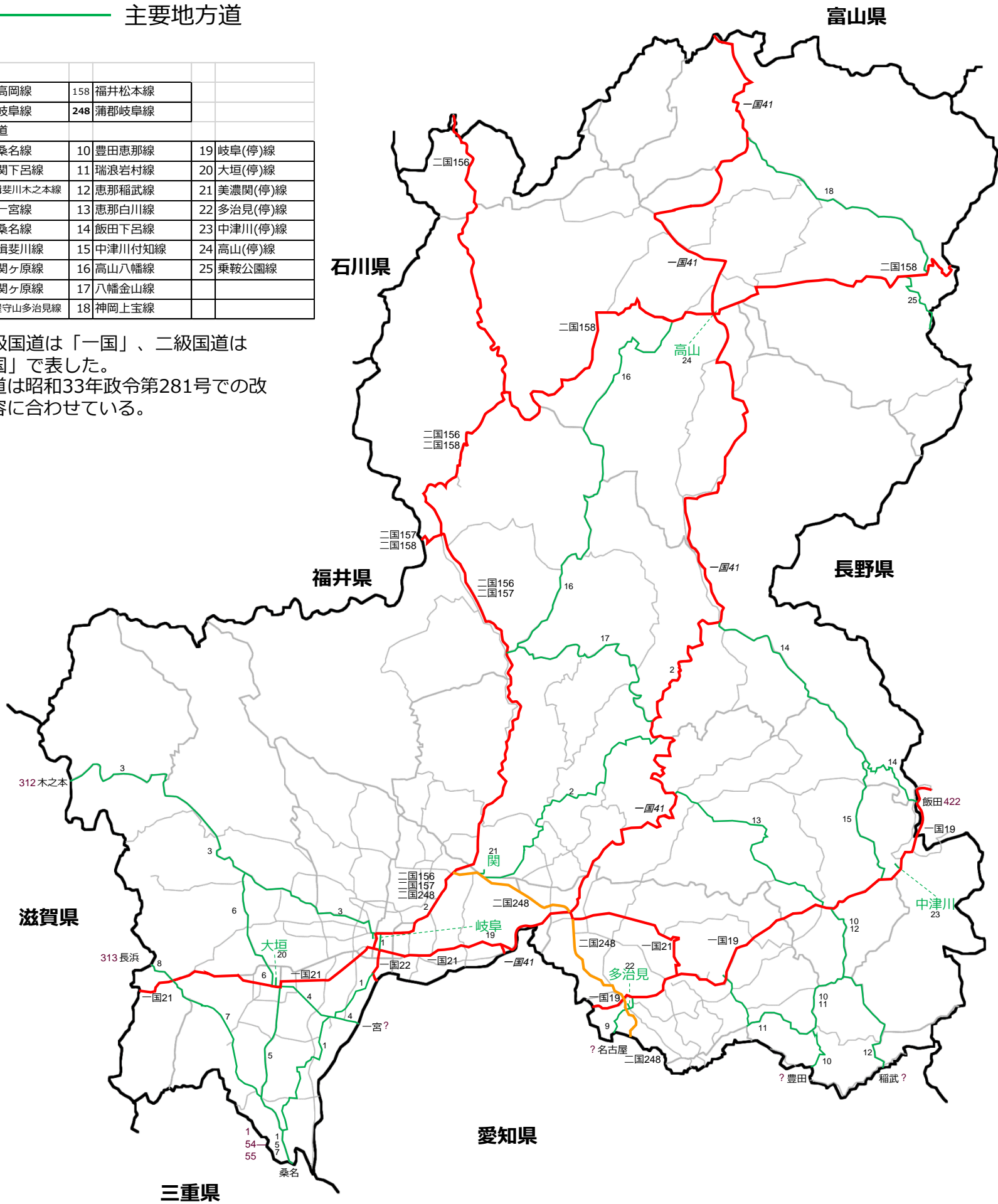


1960年

— 国道(継続/'56新規区域)
— 主要地方道

二級国道			
156	岐阜高岡線	158	福井松本線
157	金沢岐阜線	248	蒲郡岐阜線
主要地方道			
1	岐阜桑名線	10	豊田恵那線
2	岐阜関下呂線	11	瑞浪岩村線
3	岐阜揖斐川木之本線	12	恵那稲武線
4	大垣一宮線	13	恵那白川線
5	大垣桑名線	14	飯田下呂線
6	大垣揖斐川線	15	中津川付知線
7	桑名関ヶ原線	16	高山八幡線
8	長浜関ヶ原線	17	八幡金山線
9	名古屋守山多治見線	18	神岡上宝線
		19	岐阜(停)線
		20	大垣(停)線
		21	美濃関(停)線
		22	多治見(停)線
		23	中津川(停)線
		24	高山(停)線
		25	乗鞍公園線

※一級国道は「一國」、二級国道は「二国」で表した。
 ※国道は昭和33年政令第281号での改正内容に合わせている。



1955年

— 国道(一級/二級)
— 主要地方道

二級国道			
155	名古屋富山線	157	金沢岐阜線
156	岐阜高岡線	158	福井松本線
主要地方道			
403	飯田下呂線	412	岐阜関下呂線
404	名古屋守山多治見線	413	岐阜揖斐川木ノ本線
405	大垣一宮線	414	大垣揖斐川線
406	岡崎多治見線	415	桑名関ヶ原線
407	拳母恵那線	416	長浜関ヶ原線
408	恵那稲武線	417	中津川付知線
409	多治見関線	418	高山八幡線
410	岐阜桑名線	419	瑞浪岩村線
411	大垣桑名線	420	恵那白川線
421	八幡金山線	422	神岡上宝線
423	乗鞍公園線	424	高山(停)線
425	中津川(停)線	426	多治見(停)線
427	美濃関(停)線	428	岐阜(停)線
429	大垣(停)線		

※一級国道は「一国」、二級国道は「二国」で表した。

